

DÉPARTEMENT D'EURE-ET-LOIR

Téléphone : 02 37 31 81 01

Courriel : mairie@aunay-sous-auneau.fr

**RÈGLEMENTATION DU STATIONNEMENT
ET DE LA CIRCULATION DANS LA COMMUNE**

Arrêté n° 9/2025

NOUS, MAIRE DE LA COMMUNE

Vu les articles L.2122-28, L.2131-1, L.2212-5 et L.2213-1 du Code Général des Collectivités territoriales ;

Vu le code de la Route et notamment L.411-1, R.415-6 (Signalisation dite « STOP »), R.411-2 (Limite d'agglomération), R.412-26, R.412-28 (sens de circulation) et R.417-1 à R.417-11 (arrêt et stationnement) ;

Vu l'article L.241-3-2 du Code de l'Action Sociale et des Familles ;

Vu l'article R.610-5 du Code Pénal ;

Vu l'instruction interministérielle sur la signalisation routière (Livre I, huitième partie, signalisation temporaire) approuvée par l'arrêté interministériel du 6 novembre 1992 modifié ;

Vu les avis techniques des services concernés ;

Vu l'avis favorable du Conseil Municipal d'Aunay-sous-Auneau réuni le 7 septembre 2007 ;

Vu l'avis du Conseil Municipal exprimé le 27 juin 2008 ;

Après consultation du Bureau de la Réglementation et des Libertés Publiques d'Eure-et Loir ;

Considérant qu'il est nécessaire, afin de rendre cohérentes la signalisation de police existante et la réglementation sur la circulation et le stationnement, de redéfinir un arrêté général portant sur la réglementation de circulation et du stationnement pour la voirie communale sur l'ensemble du territoire de la commune et pour la voirie départementale située en agglomération.

Considérant qu'il y a lieu d'interdire la circulation sur les RD 132/1, 132, 130 et 116/A, aux véhicules de transport de marchandises d'un PTAC ou PTRV > 3.5T, sauf services publics, activités agricoles et livraisons identifiées sur le périmètre d'exclusion.

(Voir arrêté départemental n° ARNT20250207_09 en date du 07/02/2025).

ARRETE

TITRE 1 - LIMITES D'AGGLOMÉRATION

ARTICLE 1

Les limites d'agglomération matérialisées par des panneaux du type EB 10 (début) et EB 20 (fin) sont fixés comme suit :

AGGLOMÉRATION D'AUNAY-SOUS-AUNEAU

RD 132	EB10 : pr 3,091 - EB20 : pr 3,091 (côté Cheneville) EB10 : pr 4,236 - EB20 : pr 4,236 (côté Bretonvilliers)
RD 116A	EB10 : pr 31,800 - EB20 : pr 31,778 (côté Nelu) EB10 : pr 29,859 - EB20 : pr 29,859 (côté Auneau)
RD 116B	EB10 : pr 0,092 - EB20 : pr 0,092 (Rue de la Laiterie)
RD 130	EB10 : pr 76 + 890 - EB20 : pr 76 + 890 (Route de la Gare)
RD 1411B	EB10 : pr 0,807 (Route de Maisons)
RD 1199	EB10 : pr 5,766 - EB20 : 5,766 (Route d'Aunainville)

AGGLOMÉRATION DE NELU

RD 116A EB10 : pr 33,205 - EB20 : pr 33,205 (côté Aunay)
EB10 : pr 33,614 - EB20 : pr 33,614 (côté Sainville)

Voie Communale n° 105 dite Route de Boulonville EB10 : Sera placé sur l'accotement opposé de l'angle de la
parcelle cadastrée YB n°58 et de l'angle de la
parcelle cadastrée YB 112

TITRE 2 - LIMITATION DE TONNAGE (Panneau de type B13)

ARTICLE 2

La circulation est interdite aux véhicules dont le PTRA excède 3,5 T, sauf livraisons et services publics.

- Rue de la Laiterie (de la RD 130 à la RD 166A)
- Rue Jacques Sevestre (de la RD 130 à la RD 116A)
- Avenue du Docteur Poupon (de la RD 130 à la RD 116A)
- Rue François Isambert (de la RD 130 à la RD 116A)
- Rue de la Croix de Fer
- Rue du Grand Mont et rue du Petit Mont (de la rue de la Laiterie à la rue Auguste Blanqui)
- Rue de Froideville (De la rue de l'Eglise au Chemin de Trappes)

Les véhicules de plus de 3,5 tonnes sont déviés par la RD 130 à l'angle de la Rue de la Laiterie, jusqu'au carrefour de la Rue du Petit Mont (RD 116) et de la Rue Auguste Blanqui (RD130)

ARTICLE 3

L'accès au parking de la salle des Fêtes (côté étang de Pêche) est interdit aux véhicules dont le PTRA excède 7,5 T
L'accès au parking de la salle des Fêtes (côté étang de Pêche) est interdit aux véhicules dont la hauteur dépasse 2,20 m.

ARTICLE 4

La circulation est interdite aux véhicules dont le PTRA excède 3,5 T sauf matériel agricole (chemin de la bonde depuis la rue de Paris, jusqu'au chemin du Goulet)

ARTICLE 4 BIS

Rue Jacques Sevestre : La circulation est interdite aux véhicules dont le PTRA excède 3,5T sauf convoi agricole et services publics (Entre le RD 130 et le RD 116A).

ARTICLE 5

La circulation est interdite aux véhicules dont le PTRA excède 3,5 T sauf livraisons, services publics et matériel agricole sur les chemins et routes départementales suivants :

- chemin du Goulet (de la RD132 au chemin de la Bonde)
- chemin des Georgets – CR n° 19 (de la RD 116A au chemin de Trappes ou rue de Froideville)
- chemin neuf – CR 21 (de la RD 116A au chemin de Trappes ou rue de Froideville)
- **sur les RD 132/1, 132, 130 et 116/A (Voir arrêté départemental n°ARNT20250207_09 en date du 07/02/2025)**

TITRE 3 – RÉGIMES DE PRIORITÉS AUX INTERSECTIONS

ARTICLE 6

Priorités par panneau « STOP » du type AB 4

ROUTES PRIORITAIRES	ROUTES OU LES VEHICULES DOIVENT MARQUER L'ARRET
Rue de la Bassine	sortie parking de la salle des fêtes
Rue du petit Mont	Rue du pont à la Folle
Rues de l'Eglise et de la Bassine	Rue de Paris
Rue du Grand Mont	Rue de la Croix de Fer
Route de la Gare (RD 130)	Rue de la Croix de Fer
Route de la Gare(RD 130)	Rue F. Isambert
Rue de Paris	Rue Emile Carré
RD 132 (Route et Rue de Bretonvilliers)	Rue Hélène DELANGLE et RD 141-1B (x2)
RD 119-9 et rue de la Poste	RD 141-1B (x2)
Rue de la Laiterie (RD 116-8)	Rue du Grand Mont (RD 116) (x2)
Avenue du Docteur Poupon	RD130 Route de la Gare (x2)
Rue Auguste Blanqui	Rue du Petit Mont (x2)
Route de la Gare	Rue Jacques Sevestre
Rue du Grand Mont	Rue Jacques Sevestre
Rue des Grands Moulins	Rue de Bretonvilliers uniquement pour les véhicules en direction du bourg
Allée des Groseilliers	Rue de la Poste uniquement pour les véhicules en direction du bourg
Rue du Petit Moulin	Rue de Paris en sortie et entrée dans le village (x2)

ARTICLE 7

CEDER LE PASSAGE :

Hameau de Nêlu :

Les usagers circulant sur la RD. 116A (route secondaire) sont tenues de « CEDER LE PASSAGE » aux usagers circulant sur le CR n°105 Route de Boulonville (route prioritaire), sur la Commune d'Aunay-sous-Auneau, au Hameau de Nêlu.

TITRE 4 - ACCES INTERDITS ET REGLEMENTES

ARTICLE 8

SENS INTERDITS :

- Chemin des Perrières : de l'accès des terrains de tennis vers la rue de Paris sur 260 m
- Rue de la Poterie vers la rue de l'Eglise. (à 100 m de la rue de la Poste).

ARTICLE 9

ACCÈS RÉGLEMENTÉS :

A – Interdit à tout véhicule à moteur sauf riverains :

- * Chemin des Perrières (entre le chemin d'Aunay – Sous –Auneau à Auneau – CR n° 72 et la rue du Pont à la Folle)
- * Sente de la petite Vallée (du chemin de Gallardon au chemin des Perrières)

B – Interdit à tout véhicule :

- * Sente des Ecoles
- * Accès station d'épuration

C – Accès interdit à tout véhicule (sauf véhicules de service, de secours ou en cas d'autorisation délivrée par la mairie)

- * Dans toute l'enceinte du stade municipal

TITRE 5 – LIMITATIONS DE VITESSE

ARTICLE 10

*Hameau de Nélu – rue Michel Carré : Un ralentisseur de type « plateau surélevé » est implanté sur la RD 116 A rue Michel Carré dans la traverse de la commune d'Aunay-sous-Auneau, hameau de Nélu entre les P.R. suivants :
RD 116 A P.R. : 33 + 515 à 33 + 537.

La vitesse de circulation est limitée à 30 km/h entre les P.R. suivants :
P.R. : 33 + 505 à 33 + 587.

* Rue Hélène Delangle : Un ralentisseur de type « plateau surélevé » est implanté sur la RD 141-1B rue Hélène Delangle dans la traverse de la commune d'Aunay-sous-Auneau entre les P.R. suivants :
RD 141-1B P.R. : 0 + 055 à 0 + 082

La vitesse de circulation est limitée à 30 km/h sur la RD 141-1B et P.R. suivant :
RD 141-1B P.R. : 0 + 022 à 0 + 128

* Du 1 rue du Grand Mont au 48 rue du Petit Mont : Vitesse de circulation limitée à 30 km/h sur la RD 116
Zone sur laquelle sont implantées 2 chicanes.

* Entre le 6 rue du Petit Mont, le 4 rue de la Poste et le 6 rue de la Bassine : Vitesse de circulation limitée à 30 km/h sur la RD 116 et la RD 132

TITRE 6 – STATIONNEMENTS – ARRÊTS – EMBLEMES RÉSERVÉS

ARTICLE 11

STATIONNEMENTS INTERDITS :

* Rue de la Bassine : De l'intersection des rues de Paris et de l'Eglise jusqu'au portail du n° 3 de la Bassine sur 37,6 m.

* Rue du petit Mont : À 5,00 m du portail du n°46 en direction de la rue de la Croix de Fer jusqu'au portail du n°51 sur 64 m.

* Chemin du Goulet : De la rue de Paris au chemin de la Bonde.

ARTICLE 12

STATIONNEMENT BILATÉRAL FORMANT CHICANE :

* Rue du petit Mont :

	Côté Pair	Côté Impair
	Entre les n° 8 et le 10 = 2 places	Entre les n° 3 et le 7 = 6 places
	Entre les n° 16 et le 18 = 5 places	Entre les n° 9 et le 11 = 5 places
	Entre les n° 22 et le 26 = 5 places	Entre les n° 19 et le 23 = 2 places
	Entre les n° 36 et le 38 = 2 places	Entre les n° 35 et le 41 = 5 places
	Entre les n° 46 et 48 = 1 place	Entre les n° 45 et le 47 = 4 places
		Face n° 49 = 1 place
TOTAL	15 places	23 places

* Rue de Gallardon :

Le stationnement est autorisé uniquement sur les places matérialisées par un marquage au sol.

* Rue du Grand Mont :

	COTE PAIR	COTE IMPAIR
	Entre le n° 4 et 6 : 3 Places.	Au droit du n°1 : 1 Place. Au droit du n°7 : 1 Place. Au droit du n°9 : 1 Place. Au droit du n°11 : 2 Places.
TOTAL	4 Places	5 Places

ARTICLE 13

ARRÊTS ET STATIONNEMENTS INTERDITS :

* Rue de la Bassine : de la place des fêtes jusqu'à la rue du Pont à la Folle (Au droit des marquages au sol).

* Rue de la Poste : du portail n°1 bis vers la place de la Mairie. (Au droit des marquages au sol).

* Rue du Petit Mont : du portail n° 1 vers la place de la Mairie jusqu'au N° 2 bis rue de la Poste. (Au droit des marquages au sol).

* Angle de la rue Jacques Sevestre et de la rue du Grand Mont : sur 9 mètres au droit du n° 29 rue du Grand Mont. (Au droit des marquages au sol).

- * Rue Jacques Sevestre du RD 130 au RD 116A (Sans marquage au sol sur toute la longueur de la voirie)
- * Angle de la rue de la Poste et de la rue de Bretonvilliers :
 - Au droit du 6 rue de la Poste prolongé sur 10 mètres rue de Bretonvilliers. (Au droit des marquages au sol).
 - Au droit du n°8 rue de la Poste prolongé sur 10 mètres rue de Bretonvilliers (Au droit du marquage au sol).
- * Rue de Gallardon côté impair du n°7 au n°11 sur environ 22 mètres. (Au droit des marquages au sol).
- * Rue de la Vallée du n°11 au n°13.

ARTICLE 13 BIS

CIRCULATION, ARRETS ET STATIONNEMENTS INTERDITS (AU DROIT DU MARQUAGE AU SOL) :

- * Angle de la rue de l'Église et de la Place de l'Église face au n°1.

ARTICLE 14

EMPLACEMENTS RÉSERVÉS :

*** Emplacements réservés aux handicapés :**

- 2 sur le parking de la salle des fêtes – Coté étang de Pêche
- 1 sur le parking du centre de loisirs situé rue de la Poste

*** Emplacements pour les transports en commun :**

- Un emplacement place de la Mairie
 - Un emplacement rue de Paris
 - Un emplacement Place de l'église
 - Un emplacement rue de la Poste à l'angle de l'allée du 8 mai
 - Un emplacement Hameau de Nêlu
 - Un emplacement rue Auguste Blanqui
 - Un emplacement sur la RD 130 au droit du lotissement rue Jacques Sevestre
- Les emplacements cités ci-dessus devront être respectés

ARTICLE 15

ARRÊT MINUTE :

***Devant le 18 rue de l'Église :**

- Un emplacement réglementé « arrêt minute » de 14 mètres durant les heures d'ouverture de la boulangerie :
 - Du mardi au samedi : de 7h à 12h30 et de 16h30 à 19h30.
 - Le dimanche : de 7h à 12h30.
- Le stationnement des véhicules à cet emplacement est limité à 10 minutes.

ARTICLE 15 BIS

PASSAGE PIETONS :

- Devant les n° 2, 4 et 6 Place de la Mairie.
- Devant les n° 2 et 24 Place de l'Église.
- Devant le n° 1 rue du Grand Mont.
- Devant le n° 12 Rue de la Gare.
- Rue Hélène DELANGLE au droit de la rue de l'Orme (Entrée du lotissement) sur la partie disposant d'un marquage de couleur marron/rouge.
- Devant les n°5 et 7 route de la gare
- Devant le n°1 rue Auguste Blanqui
- Devant les n°12 et 14 rue Michel Carrée
- Devant le n°33 rue de Paris
- Devant le n°8 rue de la Bassine
- Devant les n°1, 27 et 34 rue de la Poste
- Devant le n°15 avenue du Docteur Poupon
- Devant le n° 31 rue Jacques Sevestre
- Devant le n° 12 rue de la Croix de Fer

ARTICLE 15 TER :

STATIONNEMENT DES POIDS LOURDS

Le stationnement des poids lourds est interdit sur le territoire communal excepté sur le parking rue Auguste Blanqui réservé spécifiquement aux poids lourds et aux transports en commun. Le stationnement de tous autres véhicules sur ce parking est interdit.

TITRE 7 – EMPLOI DES AVERTISSEURS SONORES

ARTICLE 16

L'emploi des avertisseurs sonores est interdit dans les limites d'agglomération telles qu'elles sont définies à l'article 1 du présent arrêté en dehors du cas de dangers immédiats, ou les signaux émis doivent être brefs et leur usage très modéré.

TITRE 8 – MESURES D'EXÉCUTION

ARTICLE 17

Les dispositions du présent arrêté font l'objet d'une signalisation conforme aux prescriptions de l'instruction générale sur la signalisation routière.

ARTICLE 18

Les infractions aux dispositions du présent arrêté seront constatées et poursuivies conformément aux lois.

ARTICLE 19

Le présent arrêté portant sur la réglementation de la circulation dans les agglomérations d'Aunay-Sous-Auneau et Nêlu pour la voirie départementale et sur l'ensemble du territoire de la Commune pour la voirie communale remplace les précédents.

ARTICLE 20

M. Le Commandant du groupement de Gendarmerie, et tous les agents chargés de la police de la circulation sont chargés, chacun en ce qui le concerne, de l'exécution du présent arrêté.

Ampliation sera adressée à :


Monsieur Le Commandant du groupement de Gendarmerie.
Monsieur Le Directeur des Services Techniques Départementaux.
Monsieur le Président du SICTOM de la Région d'Auneau

Certifié exécutoire compte tenu de :

- La transmission à la Préfecture le :
- La notification le :
- L'affichage en Mairie le : 10/02/2025
- Mise en ligne sur le site internet www.aunay-sous-auneau.fr le : 10/02/2025

Fait à Aunay-sous-Auneau, le 10/02/2025

Le Maire,
Robert DARIEN



Le présent arrêté peut faire l'objet d'un recours pour excès de pouvoir devant le Tribunal Administratif dans un délai de 2 mois à compter de la date à laquelle il a été rendu exécutoire.

Direction des infrastructures

Identifiant projet : 26554

Numéro définitif de l'acte :

ARNT20250207_09

ARRÊTÉ

**portant interdiction d'accès aux rd
132/1, 132, 130, 18/5, 7/1 et 116/A sur
le territoire des communes de aunay-
sous-auneau et auneau-bleury-saint-
symphorien aux véhicules de
transport de marchandises d'un ptac
ou ptra > 3,5 t, sauf services publics,
activités agricoles et livraisons
identifiées sur le périmètre
d'exclusion, et portant retrait de
l'arrêté n° ARNT20241030_26**

LE PRÉSIDENT DU CONSEIL DÉPARTEMENTAL D'EURE-ET-LOIR,

LE MAIRE DE AUNAY-SOUS-AUNEAU,
LE MAIRE DE AUNEAU-BLEURY-SAINT-SYMPHORIEN,

VU le Code de la Voirie routière, notamment l'article L. 131-3,
VU le Code de la Route, notamment les articles L. 411-3, L. 411-6, L. 411-8 et R. 411-8,
VU le Code Général des Collectivités Territoriales, notamment l'article L. 3221-4,
VU le Code Général de la Propriété des Personnes Publiques,
VU la loi modifiée n° 82-213 du 2 mars 1982 relative aux droits et liberté des collectivités locales,
VU l'arrêté du 24 novembre 1967, modifié, relatif à la signalisation des routes et autoroutes,
VU l'instruction interministérielle sur la signalisation routière, approuvée par l'arrêté interministériel du
6 novembre 1992 modifié,
VU l'arrêté n° ARNT20241030_26 en date du 30 octobre 2024,

Considérant qu'une mention doit être ajoutée, il y a lieu de retirer l'arrêté susvisé,

Considérant que le réseau routier départemental objet du présent arrêté est inadapté à la circulation des poids-lourds, mais également pour renforcer la sécurité routière et assurer la pérennité des équipements de voirie, il y a lieu de restreindre la circulation des véhicules de transport de marchandises sur diverses routes départementales, sur le territoire des communes de AUNAY-SOUS-AUNEAU (en partie en agglomération) et de AUNEAU-BLEURY-SAINT-SYMPHORIEN (en partie en agglomération),

Sur proposition de Madame la Directrice générale des services,
Sur proposition de Monsieur le Maire de AUNAY-SOUS-AUNEAU,
Sur proposition de Monsieur le Maire de AUNEAU-BLEURY-SAINT-SYMPHORIEN,

ARRETENT

ARTICLE 1 : L'arrêté n° ARNT20241030_26 en date du 30 octobre 2024 est retiré.

ARTICLE 2 : L'accès aux routes ou sections de routes départementales visées en annexe est interdit aux véhicules affectés au transport de marchandises dont le PTAC ou PTRM excède 3,5 t, sauf services publics, activités agricoles et livraisons identifiées sur le périmètre d'exclusion.

ARTICLE 3 : Les véhicules auxquels s'applique cette interdiction emprunteront la RN191, la RD 910 et la RD 18, dans les deux sens de circulation.

ARTICLE 4 : Cette prescription sera matérialisée par une signalisation de type réglementaire qui sera mise en place par la Direction des infrastructures - Agence départementale d'ingénierie et d'infrastructures de la Beauce.

ARTICLE 5 : Toute infraction au présent arrêté sera réprimée conformément aux lois et règlements en vigueur.

ARTICLE 6 : Le présent arrêté pourra faire l'objet d'un recours gracieux devant le Président du Conseil départemental d'Eure-et-Loir, dans un délai de deux mois à compter de la présente notification ou de sa publication sur le site internet du Conseil départemental d'Eure-et-Loir.

Le présent arrêté pourra également faire l'objet d'un recours contentieux devant le Tribunal administratif d'ORLEANS (28 Rue de la Bretonnerie, 45057 ORLEANS) dans les mêmes délais.

La juridiction administrative pourra également être saisie par la plateforme Télérecours citoyens (www.telerecours.fr).

ARTICLE 7 : Mme la Directrice générale des services, et chacun en ce qui le concerne, sont chargés de l'exécution du présent arrêté qui prendra effet dès qu'il aura été rendu exécutoire, en application de l'article L 221-2 du code des relations entre le public et l'administration

Mme la Directrice générale des services,
M. le Maire de AUNAY-SOUS-AUNEAU,
M. le Maire de AUNEAU-BLEURY-SAINT-SYMPHORIEN
M. le Colonel, commandant le groupement de Gendarmerie, rue du Maréchal Leclerc,
28110 LUCE.


Une copie est transmise pour information et à toutes fins utiles à :

Agence départementale d'ingénierie et d'infrastructures de la Beauce,
M. le Directeur de TRANSDEV Eure-et-Loir, 9 rue Jean Rostand, 28300 MAINVILLIERS,
M. le Directeur des Transports REMI.

Aunay-sous-AunEAU, le 15/01/2025

Le Maire

Robert DARIEN




Auneau-Bleury-Saint-Symphorien, le 17/01/25

Le Maire

Jean-Luc DUCERF

Maire d'Auneau-Bleury-St-Symphorien



Chartres, le 07/02/2025

LE PRÉSIDENT,
Par délégation,
Le Directeur des infrastructures

Thierry ANGOULVANT


ANNEXE

Commune	RD concernée par la restriction	Début de la section	Fin de l'interdiction	Sens
Aunay sous Auneau	132-1	limite département (cne Lenainville)	carrefour RD 132	dans les 2 sens
	132	limite département (cne Orsonville)	carrefour RD 116A	dans les 2 sens
	130	PR 76+195	carrefour RD 116A	ZA Le Camp vers AUNAY
Auneau Bleury St Symphorien	18-5	limite département (cne Prunay en Yvelines)	carrefour RD18-6	dans les 2 sens
	7-1	limite département (cne Orsonville)	carrefour RD18-6	dans les 2 sens
Aunay sous Auneau	116A	carrefour RD 24	carrefour RD 19-4	dans les 2 sens



Le Président du Conseil départemental

Par délégation,

Le Directeur des infrastructures
Thierry ANGOULVANT




Le Maire de Aunay sous Auneau
Robert DARIEN

Le Maire de Auneau Bleury Saint Symphorien
Jean-Luc DUCERF 17/01/25





Jean-Luc DUCERF
Maire d'Auneau-Gleigny-St-Symphorien
le 16/04/25

